




Antragsteller  ENTSORGUNGSBETRIEB DER STADT MAINZ 31.05.2019 Datum	Entwurfsverfasser <b>wat</b> Ingenieur- gesellschaft <small>Kraftwerkallee 1 55120 Mainz Tel. 06131 / 95833-0 email: info@wat.de</small> 31.05.2019 Datum
 Unterschrift	 Unterschrift

**ENTSORGUNGSBETRIEB DER STADT MAINZ**



Auftraggeber

**Verfüllung und Renaturierung  
des Steinbruchs Laubenheim**










Projekt  
**Lageplan Verbesserung des Untergrundes,  
Profilierungsmaßnahmen in Auf- und Abtrag**










Zeichnungsinhalt				1 : 2000	Genehmigungsplanung
Name	IR	Ah	Ke		
Datum	05.2019	05.2019	05.2019	Maßstab	Planungsstand

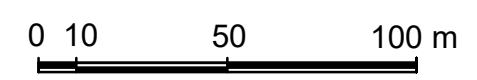
Projekt - Nr.	1.09.029	Zeichnung - Nr.	05-1
---------------	----------	-----------------	------



alle Rechte dieser Zeichnung unterliegen dem Urnehmerschutz gemäß DIN ISO 16016

**wat** Ingenieur-  
gesellschaft  
Kraftwerkallee 1 55120 Mainz Tel. 06131 / 95833-0 email: info@wat.de

Abtrag		
Min.Höhe	Max.Höhe	
-18.000m	-16.000m	
-16.000m	-14.000m	
-14.000m	-12.000m	
-12.000m	-10.000m	
-10.000m	-8.000m	
-8.000m	-6.000m	
-6.000m	-4.000m	
-4.000m	-2.000m	
-2.000m	-0.000m	

Auftrag		
Min.Höhe	Max.Höhe	
0.000m	2.000m	
2.000m	4.000m	
4.000m	6.000m	
6.000m	8.000m	
8.000m	10.000m	
10.000m	12.000m	
12.000m	14.000m	
14.000m	16.000m	
16.000m	18.000m	



- Legende
-  Untergrundverbesserung mittels Rüttelstopfverdichtung
  -  Grenze zwischen BA 1 und BA 2